

TOP Wildtierpfad Häuserern

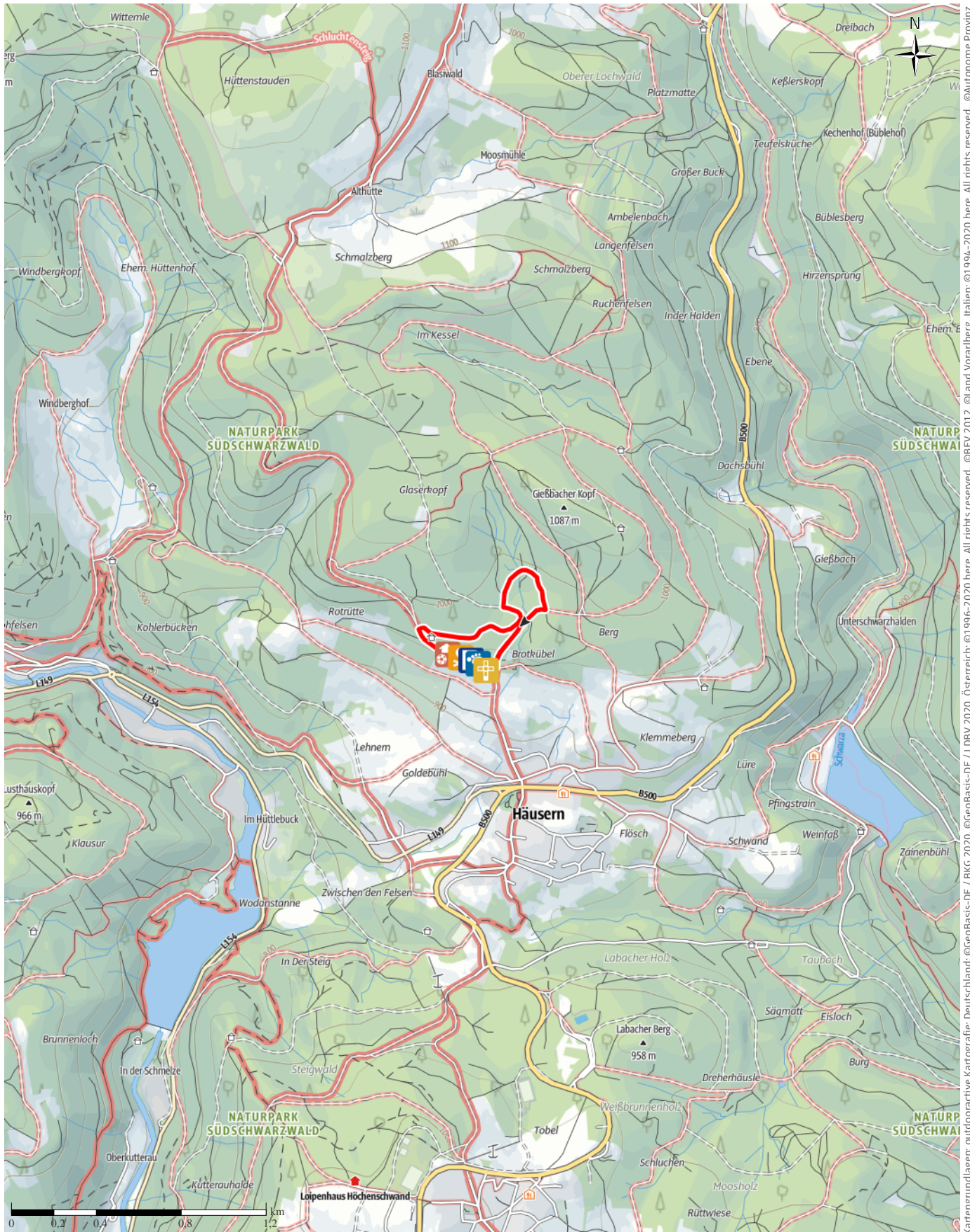
↔ 2,2km

🕒 1:00h

▲ 72m

▼ 58m

Schwierigkeit leicht



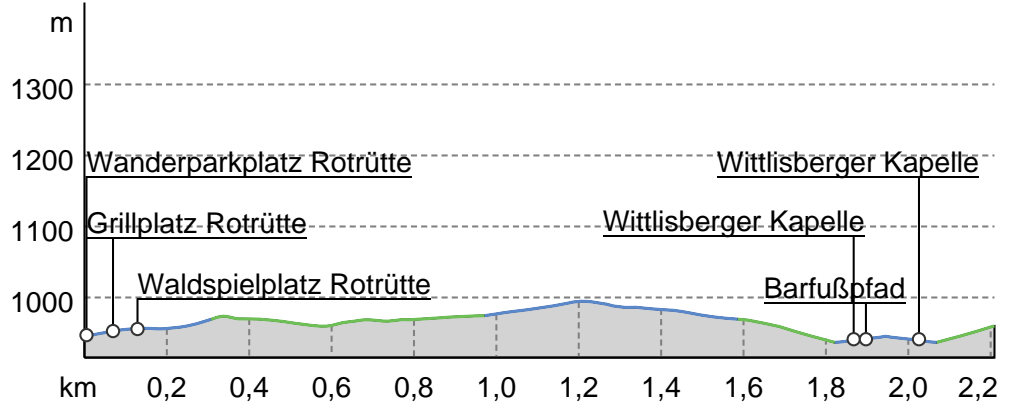
Kartengrundlagen: outdooractive Kartografie; Deutschland: ©GeoBasis-DE / BKG 2020, ©GeoBasis-DE / LDBV 2020, Österreich: ©1996-2020 here. All rights reserved. ©BBEV 2012, ©Land Vorarlberg, Italien: ©1994-2020 here. All rights reserved. ©Autonome Provinz Bozen – Südtirol – Abteilung Natur, Landschaft und Raumentwicklung, ©BAFU – Bundesamt für Umwelt Kartengrundlagen: outdooractive Kartografie, ©OpenStreetMap (www.openstreetmap.org)

**TOP** Wildtierpfad Häusern

**Wegart**

Schotterweg	1,2km
Weg	1km

**Höhenprofil**



**Tourdaten**

**Themenweg**

Strecke	↔	2,2 km
Dauer	🕒	1:00 h
Aufstieg	⬆️	72 m
Abstieg	⬇️	58 m

Schwierigkeit **leicht**

Kondition

Technik

Höhenlage

995 m

937 m

**Beste Jahreszeit**

JAN	FEB	MÄR
APR	MAI	JUN
JUL	AUG	SEP
OKT	NOV	DEZ

**Bewertungen**

**Autoren**

Erlebnis

Landschaft

**Weitere Tourdaten**

**Eigenschaften**

mit Bahn und Bus erreichbar kinderwagengerecht

**Auszeichnungen**

- Rundtour
- familienfreundlich



Quelle  
**Hochschwarzwald Tourismus**  
 Freiburger Straße 1  
 79856 Hinterzarten  
 Telefon 07652/12060  
 Fax  
 info@hochschwarzwald.de  
 http://www.hochschwarzwald.de

Begleitet Karla, eine junge Hirschkuh, auf der abenteuerlichen Suche nach ihrem verschwundenen Vater und lernt unterwegs viele unterschiedliche

Wildtiere kennen. Dabei erfahrt ihr viel über die **Eigenschaften und Lebensweise** unserer heimischen **Wildtiere**.

Der Wildtierpfad informiert darüber, warum Freizeitaktivitäten eine Störung für Wildtiere sein können und gibt wertvolle Tipps für ein wildtierfreundliches Verhalten im Wald. Auf 10 liebevoll gestalteten Tafeln wird kindgerecht die Geschichte des Hirschkalbs Karla erzählt.

**Autorentipp**

*Ihr befindet euch inmitten eines abwechslungsreichen Lebensraumes zahlreicher Wildtierarten und sensibler Lebensräume. Hier sind seltene Arten wie das vom Aussterben bedrohte Auerhuhn oder unsere größte heimische Säugetierart, der Rothirsch, beheimatet. Da die meisten Wildtiere sehr scheu sind, bekommt man sie nur selten zu Gesicht. Mit ein bisschen Glück und einem*

## TOP Wildtierpfad Häusern

*geschärften Blick finden sich allerdings viele Hinweise auf die Anwesenheit wilder Tiere.*

### Ausrüstung

Wir empfehlen festes Schuhwerk!

### Wegbeschreibung

#### Start der Tour

Wittlisberger Kapelle/ Wanderparkplatz Rotrütte

#### Koordinaten:

DG: 47.759538, 8.165241

GMS: 47°45'34.3"N 8°09'54.9"E

UTM: 32T 437442 5289911

w3w: ///bezahlte.leiten.fazit

### Wegbeschreibung

Der Wildtierpfad beginnt an der Wittlisberger Kapelle in Häusern, direkt am Waldspielplatz Rotrütte. Gleich zu Beginn des Pfades lernen wir das Hirschkalb Karla kennen und begeben uns mit ihr auf die Suche nach Ihrem Vater. Nach einem kurzen Anstieg in den Wald hinein biegen wir rechts ab und treffen auf das Eichhörnchen Wanja, welches uns weiter zu Wildschwein Walter schickt. Unterwegs bietet sich uns immer wieder eine schöne Aussicht auf Häusern und Höchenschwand. Wir gelangen zu einer kleinen Lichtung und lernen Hanna, die Auerhenne, kennen. Zwischen den Bäumen hindurch blicken wir auf die Höhenzüge des Hochschwarzwaldes und können von hier aus bei guter Sicht sogar die Alpen sehen. An der nächsten Wegkreuzung erwartet uns Wasserfrosch Frido. Wir folgen dem Bengelweg bergauf in Richtung Blasiwald. Nach etwa 200 Metern biegen wir rechts ab und gelangen zu einer großen Lichtung. Udo, der Igel, hat wieder einen Tipp für uns, aber zuvor gönnen wir uns eine kurze Pause auf der Panoramaliege und genießen den Blick hinauf in die Baumkronen. Dem Pfad weiter folgend gelangen wir zu Regine, dem Reh. Vorbei an zahlreichen Ameisenhaufen, Heidelbeersträuchern und Wildblumen treffen wir hinter der nächsten Biegung auf einen Wanderweg, den wir bergab laufen. Von Füchsin Frieda erfährt Karla endlich, wo sie ihren Vater findet. Nach einem kurzen steilen Abstieg biegen wir vor der Wittlisberger Kapelle rechts ab und erreichen den Ausgangspunkt des Wildtierpfades.

### Anreise



Diese Tour ist gut mit Bahn und Bus erreichbar.

### Öffentliche Verkehrsmittel

Von Freiburg:

Mit der S1 nach Seebrugg, Bahnhof Seebrugg, umsteigen in den Bus 7319 nach St. Blasien, Ausstieg Rathaus Häusern.

Von Donaueschingen:

Mit der S10 nach Titisee (Schw.), umsteigen in S1 nach Seebrugg, Ausstieg Seebrugg, Bus 7319 nach St. Blasien, Ausstieg Rathaus Häusern.

Von Lörrach:

Mit der Bahn nach Basel Bad BF, umsteigen in den Zug nach Waldshut. Mit dem Bus Richtung St. Blasien, Ausstieg Rathaus Häusern.

### Anfahrt

Von Freiburg:

B31 Richtung Hinterzarten/Titisee-Neustadt, Abfahrt auf B500 in Richtung Basel/Feldberg/Waldshut nehmen, Ausfahrt Häusern Ortsmitte

Von Donaueschingen:

B31 Richtung Titisee-Neustadt, Abfahrt auf B500 in Richtung Basel/Feldberg/Waldshut nehmen, Ausfahrt Häusern Ortsmitte

Von Lörrach:

B 317 Richtung Feldberg bis Ausfahrt Schopfheim, danach B 518 bis Wehr, danach L148 und L150 bis Häusern Ortsmitte

### Parken

Wanderparkplatz Rotrütte bei der Wittlisberger Kapelle

### Interessante Punkte



 Kneipp-Anlage

 Barfußpfad

Blasiwaldweg

79837 Häusern

[haeusern@hochschwarzwald.de](mailto:haeusern@hochschwarzwald.de)

<http://www.haeusern.de>

Quelle: Hochschwarzwald Tourismus



 Parkplatz

 Wanderparkplatz Rotrütte

Blasiwaldweg

79837 Häusern

Quelle: Hochschwarzwald Tourismus

**TOP** Wildtierpfad Häusern



 Grillplatz

**3 Grillplatz Rotrütte**

Blasiwaldweg

79837 Häusern

Quelle: Hochschwarzwald Tourismus

---



 Spielplatz

**4 Waldspielplatz Rotrütte**

Blasiwaldweg

79837 Häusern

*tourist-information@haeusern.de*

*http://www.haeusern.de*

Quelle: Hochschwarzwald Tourismus

---




 Kapelle

**5 Wittlisberger Kapelle**

Blasiwaldweg

79837 Häusern

 +49(0)7672/9314-15

*haeusern@hochschwarzwald.de*

*http://www.haeusern.de*

Quelle: Hochschwarzwald Tourismus

---