














Zeichenerklärung / Legend

-  **Goslar** Standort der Jugendherberge
Location of the youth hostel
-  **Potsdam** Standort der Jugendherberge mit internationalem Profil
Location of youth hostel with international profile
-  Autobahn mit Nummer
Motorway with number
-  Autobahntunnel
Tunnel
-  Autobahn nicht fertiggestellt
Motorway not completed
-  Schnellstraße
Dual cartageway
-  Schnellstraße nicht fertiggestellt
Dual cartageway not completed
-  Bundesstraße mit Nummer
Federal road with number
-  Bundesstraße nicht fertiggestellt
Federal road not completed
-  Landesgrenze
Regional boundary
-  Staatsgrenze
International boundary

Maßstab/Scale 1 : 1.700.000





O S T S E E
B A L T I C S E A

DÄNEMARK
DENMARK
LANGELAND
LOLLAND
FALSTER



MECKLENBURG-
VORPOMMERN

P O L E N
P O L A N D

S A C H S E N

B R A N D E N B U R G

A N H A L T

S A C H S E N

T H Ü R I N G E N

